

Parco Nazionale dell'Asinara

Piano del Parco Nazionale dell'Asinara

Tav. 3.c.2.2 Unità paesaggistica ambientale n° 10
 Unità urbana di La Reale - piano di dettaglio
 - Mappatura della viabilità interna - individuazione delle infrastrutture esistenti ed utilizzabili

scala 1:2.000

Coordinatore:
 Giovanni Macco

Referente per il sistema ambientale:
 Nicola Sechi

Referente per il sistema storico-culturale ed insediativo:
 Giugliano Miosa

Consulenti per il sistema ambientale:
 Rosella Filigheddu
 Emmanuele Ferra
 Vittorio Cecchi
 Giacomo Oggiano
 Paolo Onu
 Marco Apollonio
 Aldo Zanillo

Consulenti per il sistema storico-culturale ed insediativo:
 Francesco De Rosa
 Pierpaolo Congiati

Consulenti per il sistema agrario:
 Antonello Falugi
 Salvatore Madrau

Consulenti per il sistema cartografico e GIS:
 Maurizio Minchilli
 Salvatore Altara
 Enrico Cialli





Consulenti per il sistema della comunicazione e partecipazione:
 Arnaldo Cocchini
 Ivan Sechi
 Alessandro Piatani

Consulenti per il sistema normativo:
 Antonio Sanna

Collaboratori:
 Giuseppe Caru
 Gianluca Ileri
 Giuliano Ferra
 Stefania Pisanu
 Progettazione S1
 Mirko Saba
 Roberto Spurio
 Francesco Vitello

Ottobre 2005

TIPOLOGIA DELLE PAVIMENTAZIONI

-  Pavimentazione in calcestruzzo gettato in opera
-  Strada sterrata di cui si prevede il consolidamento con l'impiego di cementi o altro stabilizzante miscelato con terreno naturale
-  Lastricato di granito con pezzatura regolare posato a spina di pesce delimitato da filari di contenimento longitudinali
-  Lastricato di granito con pezzatura regolare a corsi paralleli delimitato da filari di contenimento longitudinali

INFRASTRUTTURE ESISTENTI

-  Linea aerea di media tensione
 -  Linea interrata di bassa tensione
 -  Linea telefonica
 -  Condotta idrica preparato
 -  Condotta idrica attuale
 -  Condotta fognaria
- | | |
|---|--|
| <ul style="list-style-type: none">  STAZIONE DI POMPAGGIO  POZZO  SERBATOIO  POTABILIZZATORE  STAZIONE DI POMPAGGIO IN USO  POTABILIZZATORE IN USO  CONDOTTA IDRICA  CONDOTTA IDRICA IN USO | <ul style="list-style-type: none">  DEPURATORE  VASCA RACCOLTA REFLUI DEPURATI  VASCA RACCOLTA REFLUI IN USO  CONDOTTA FOGNARIA  CANALE DI SCARICO |
|---|--|

