

Parco Nazionale dell'Asinara

Piano del Parco Nazionale dell'Asinara




Tav. 3.c.3.2 Unità paesaggistica ambientale n° 11
 Unità urbana di Trabuccato - piano di dettaglio
 - Mappatura della viabilità interna - individuazione delle
 infrastrutture esistenti ed utilizzabili

scala 1:2.000

Coordinatore:
 Giovanni Macisano
 Referente per il sistema ambientale:
 Nicola Sisti
 Referente per il sistema storico-culturale ed ineditivo:
 Gianluigi Mosca
 Consulenti per il sistema ambientale:
 Rosella Fignatelli
 Emmanuele Fanni
 Vittorio Cecchi
 Giacomo Oggiano
 Paolo Onni
 Marco Apollonio
 Aldo Zanello
 Consulenti per il sistema storico-culturale ed ineditivo:
 Francesco De Rosa
 Pierpaolo Congiati
 Consulenti per il sistema agrario:
 Antonella Falset
 Salvatore Medda
 Consulenti per il sistema cartografico e GIS:
 Maurizio Minelli
 Salvatore Altare
 Enrico Ciabò
 Consulenti per il sistema della comunicazione e partecipativo:
 Antonio Cecchi
 Ivan Elia
 Alessandro Pillitteri
 Consulenti per il sistema normativo:
 Antonio Serra
 Collaboratori:
 Giuseppe Caimi
 Gianluca Ieri
 Giuliano Fara
 Barbara Piana
 Pignone 53
 Mirko Isele
 Roberto Spurio
 Francesco Vitale














Ottobre 2005

TIPOLOGIA DELLE PAVIMENTAZIONI

-  Lastriato di granito sivo sciolto con pezzatura irregolare a spigoli arrotondati, posto in opera sul opere incostranti con raccolta delle acque in cassetta centrale con conchi di forma quasi regolare
-  Pavimentazione in calcestruzzo gettato in opera
-  Strada sterrata di cui si prevede il consolidamento con l'impiego di cementi o altro stabilizzante miscelato con terreno naturale



INFRASTRUTTURE ESISTENTI

- | | | |
|--|---|---|
| <ul style="list-style-type: none">  Linea aerea di media tensione  Linea interrata di bassa tensione  Linea telefonica  Condotta idrica preprova  Condotta idrica attuale  Condotta fognaria | <p style="text-align: center;">SISTEMA IDRICO</p> <ul style="list-style-type: none">  STAZIONE DI POMPAGGIO  POZZO  SERBATOIO  POTABILIZZATORE  STAZIONE DI POMPAGGIO IN USO  POTABILIZZATORE IN USO  CONDOTTA IDRICA CONDOTTA IDRICA IN USO | <p style="text-align: center;">SISTEMA FOGNARIO</p> <ul style="list-style-type: none">  DEPURATORE  VASCA RACCOLTA REFLUI  VASCA RACCOLTA REFLUI DEPURATI  VASCA RACCOLTA REFLUI IN USO  CONDOTTA FOGNARIA  CANALE DI SCARICO |
|--|---|---|

