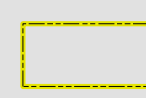




























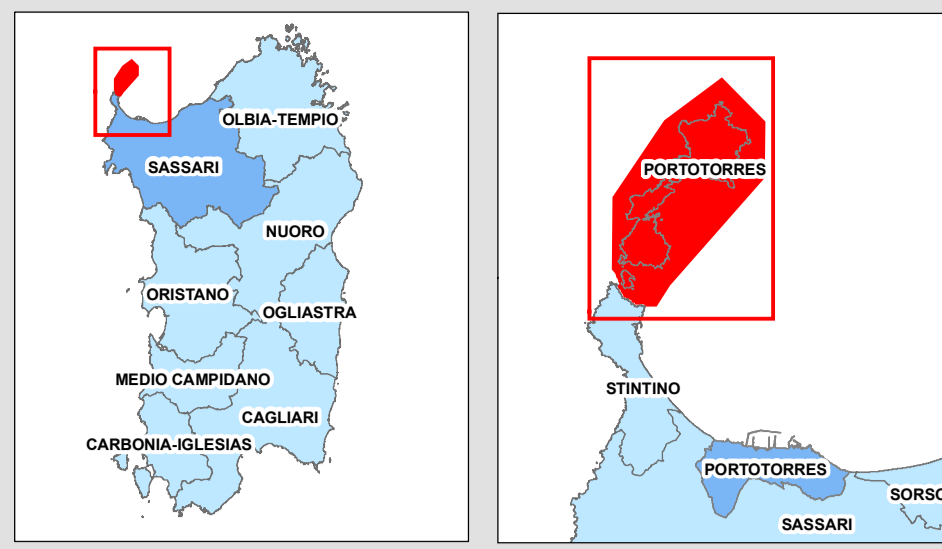
Legenda

-  Limiti amministrativi comunali
-  Confine del SIC "Isola dell'Asinara" ITB010082
-  Confine della ZPS "Isola Asinara" ITB010001
-  Confine della ZPS "Isola Piana di Porto Torres" ITB013011
-  Confine del SIC "Coste e Isolette a Nord Ovest della Sardegna" ITB010043

Habitat di interesse comunitario:

Simbolo	Codice Natura 2000 e descrizione
	1110 - Banchi di sabbia a debole copertura permanente di acqua marina
	1120* - Praterie di Posidonia (<i>Posidonia oceanica</i>)
	1160 - Grandi cale e baie poco profonde
	1170 - Scogliere
	1210 - Vegetazione annua delle linee di deposito marine
	1240 - Scogliere con vegetazione delle coste mediterranee con <i>Limonium</i> spp. endemici
	Mosaico degli habitat: - 1410 - Pascoli inondati mediterranei (<i>Juncetalia maritimi</i>) - 1420 - Praterie e fruticeti alofili mediterranei e termo-atlantici (<i>Sarcocornietea fruticosi</i>)
	2230 - Dune con prati del <i>Malcolmietalia</i>
	2250* - Dune costiere con <i>Juniperus</i> spp.
	3170* - Stagni temporanei mediterranei
	5210 - Matorral arborecenti di <i>Juniperus</i> spp.
	Mosaico degli habitat: - 5210 - Matorral arborecenti di <i>Juniperus</i> spp. - 5330 - Arbusteti termo-mediterranei e pre-desertici
	5320 - Formazioni basse di eufortie vicino alle scogliere
	Mosaico degli habitat: - 5330 - Arbusteti termo-mediterranei e pre-desertici - 5210 - Matorral arborecenti di <i>Juniperus</i> spp.
	Mosaico degli habitat: - 5330 - Arbusteti termo-mediterranei e pre-desertici - 5430 - Frigane endemiche dell' <i>Euphorbio-Verbascon</i> - 6220* - Percorsi substepici di graminacee e piante annue del <i>Thero-Brachypodietea</i>
	Mosaico degli habitat: - 5330 - Arbusteti termo-mediterranei e pre-desertici - 6220* - Percorsi substepici di graminacee e piante annue del <i>Thero-Brachypodietea</i>
	Mosaico degli habitat: - 5410 - Phrygane del Mediterraneo occidentale sulla sommità di scogliere - 5430 - Frigane endemiche dell' <i>Euphorbio-Verbascon</i>
	Mosaico degli habitat: - 5410 - Phrygane del Mediterraneo occidentale sulla sommità di scogliere - 6220 - Percorsi substepici di graminacee e piante annue del <i>Thero-Brachypodietea</i>
	9200* - Gallerie e fortili ripari meridionali (<i>Nerio-Tamaricetea</i> e <i>Securinegion tinctoriae</i>)
	9320 - Foreste di <i>Olea</i> e <i>Ceratonia</i>
	Mosaico degli habitat: - 9320 - Foreste di <i>Olea</i> e <i>Ceratonia</i> - 5330 - Arbusteti termo-mediterranei e pre-desertici
	9340 - Foreste di <i>Quercus ilex</i> e <i>Quercus rotundifolia</i>

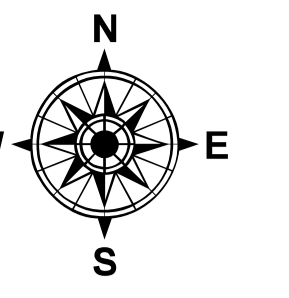
Inquadramento generale



Scala 1 : 20 000

0 250 500 750 1.000 m

Base cartografica: IGM scala 1 : 25 000
Proiezione: Gauss-Boaga - Fusco-Ovest - Datum: Roma 40



ISOLA ASINARA

ASINARA



PIANO DI GESTIONE DEL SIC
Isola dell'Asinara
ITB010082
Carta della distribuzione degli habitat di interesse comunitario

Data: Maggio 2015

