






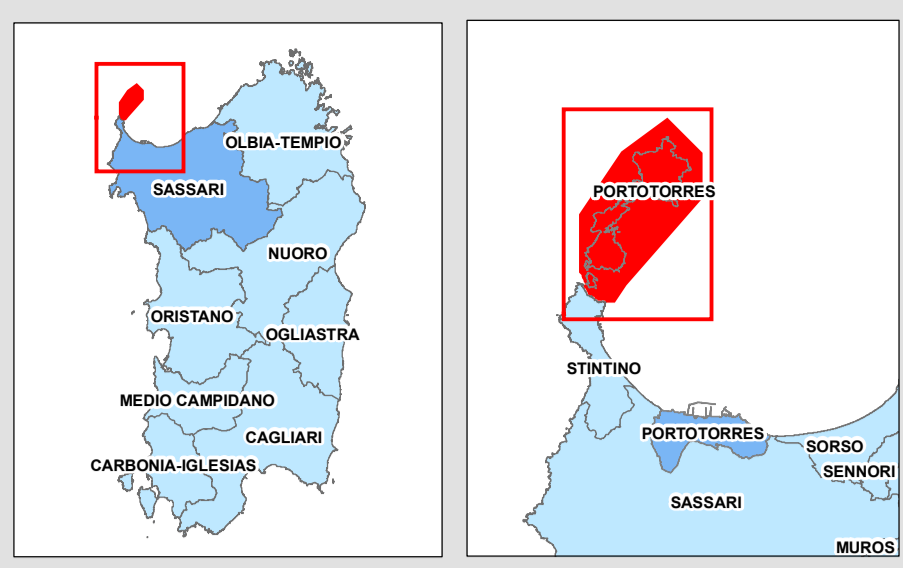
Legenda

-  Limiti amministrativi comunali
-  Confine del SIC "Isola dell'Asinara" ITB010082
-  Confine della ZPS "Isola Asinara" ITB010001
-  Confine della ZPS "Isola Piana di Porto Torres" ITB013011
-  Confine del SIC "Coste e Isolette a Nord Ovest della Sardegna" ITB010043

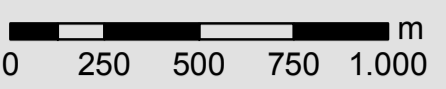
Specie vegetali di interesse comunitario:
(punti di presenza)

-  *Centaurea horrida* (1791)

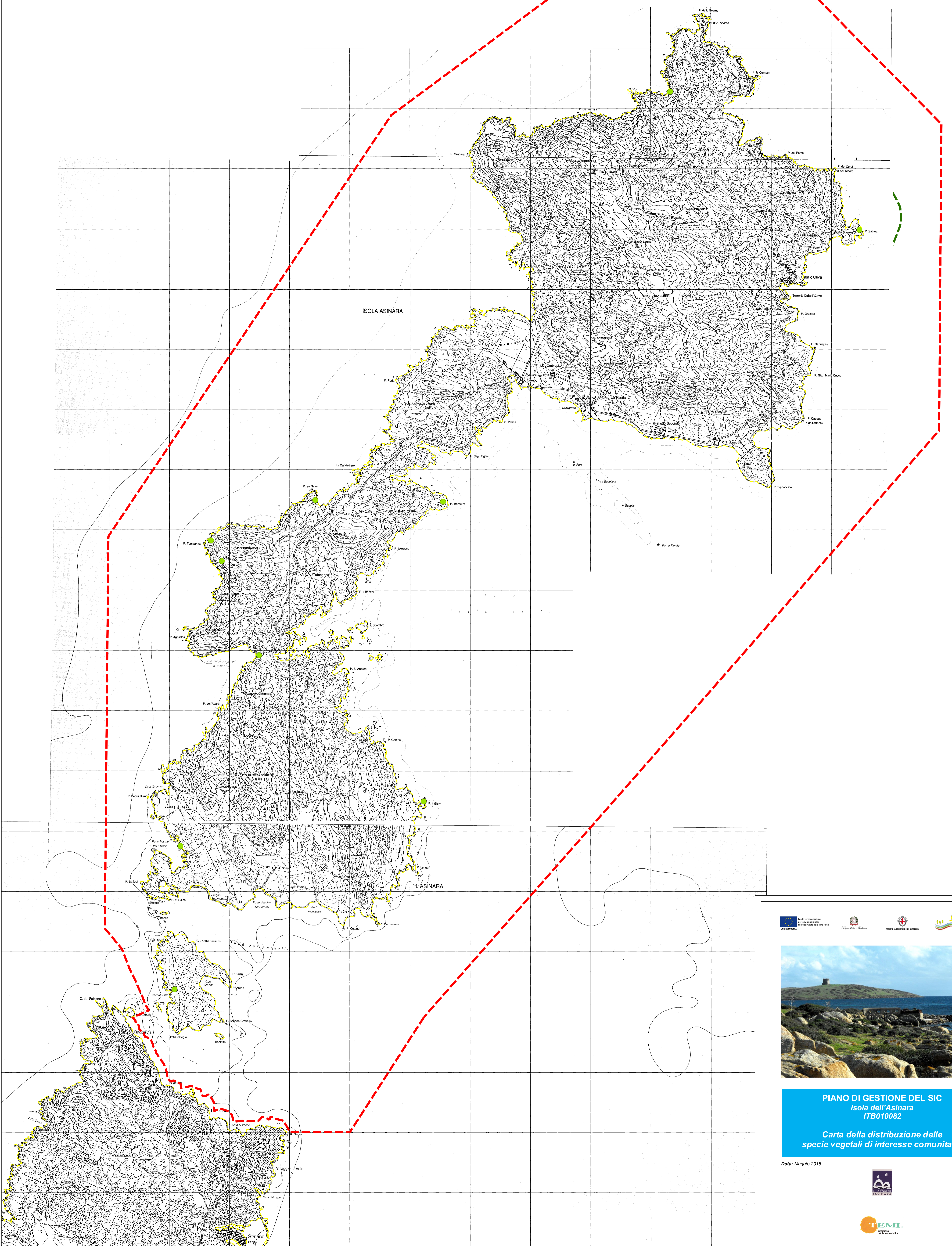
Inquadramento generale



Scala 1 : 20 000



Base cartografica: IGM scala 1 : 25 000
Proiezione : Gauss-Boaga - Fusco-Ovest - Datum: Roma 40



PIANO DI GESTIONE DEL SIC
Isola dell'Asinara
ITB010082

Carta della distribuzione delle specie vegetali di interesse comunitario

Data: Maggio 2015

