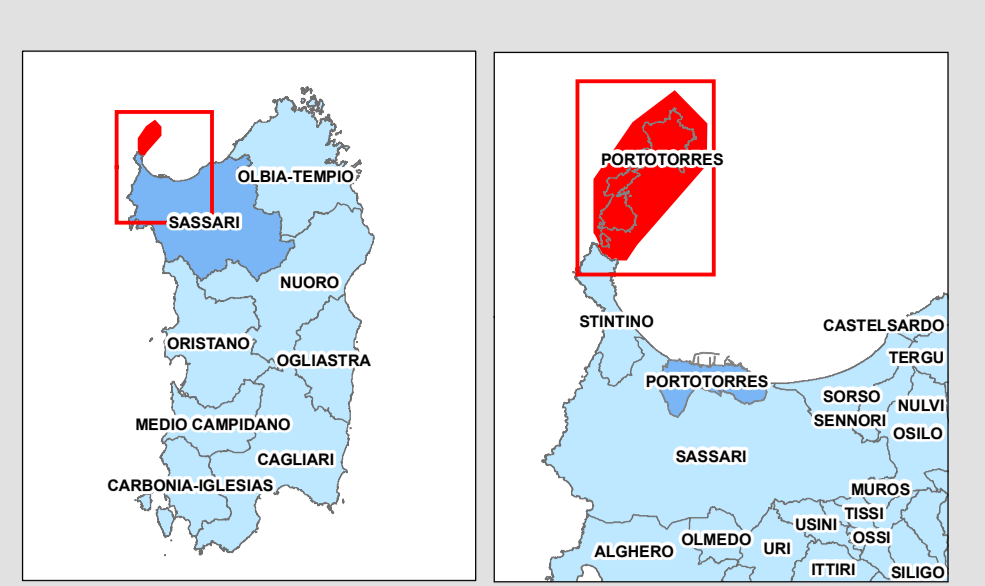


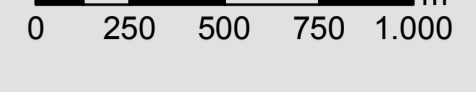
**Legenda**

- Limiti amministrativi comunali
- Confine del SIC "Isola dell'Asinara" ITB010082
- Confine della ZPS "Isola Asinara" ITB010001
- Confine della ZPS "Isola Piana di Porto Torres" ITB013011
- Confine del SIC "Coste e Isolate a Nord Ovest della Sardegna" ITB010043

**Inquadramento generale**



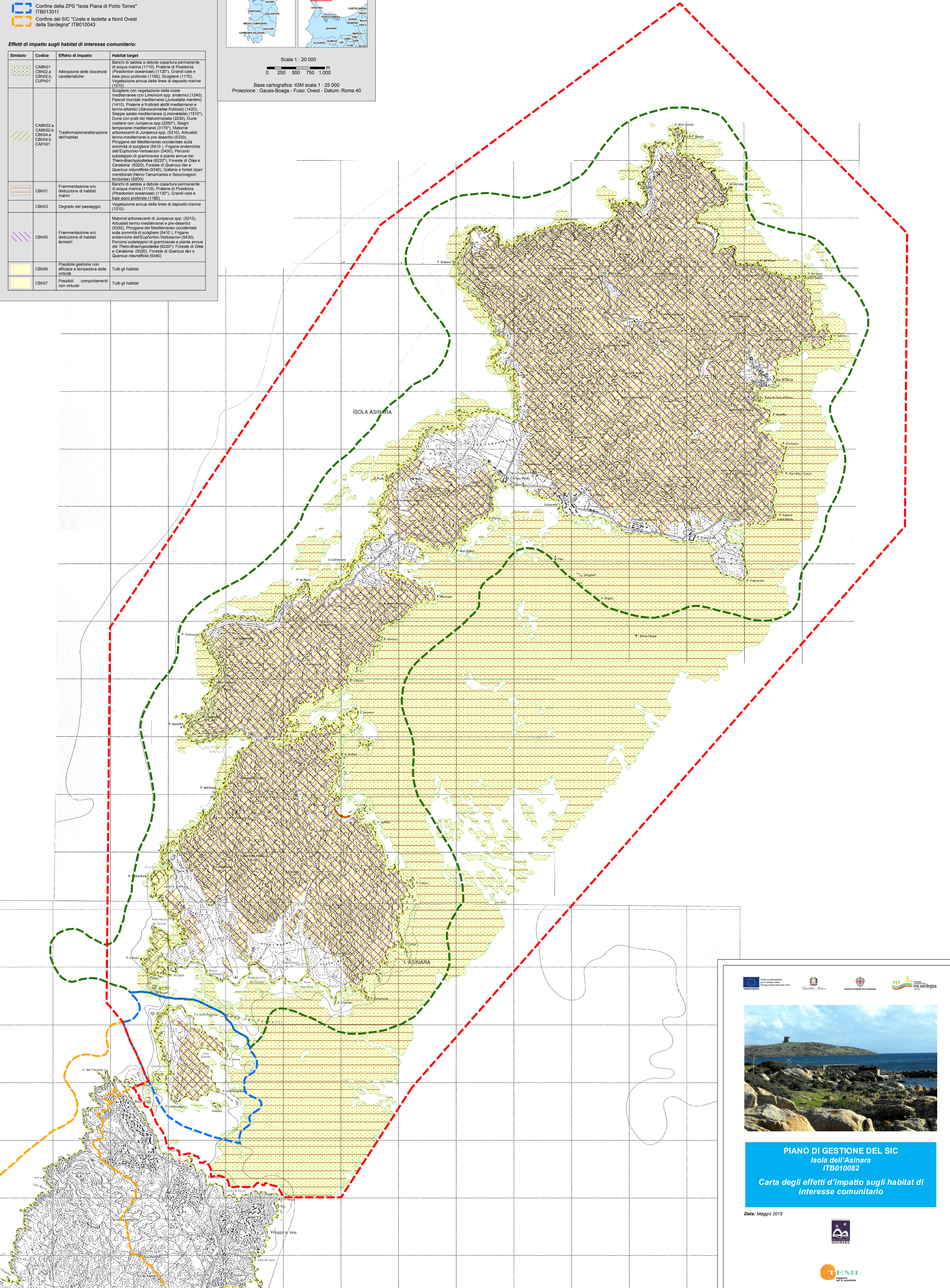
Scala 1 : 20 000



Base cartografica: IGM scala 1 : 25 000  
Proiezione : Gauss-Boaga - Fusco - Ovest - Datum : Roma 40

**Effetti di impatto sugli habitat di interesse comunitario:**

Simbolo	Codice	Effetto di impatto	Habitat target
	CABH01 CBH02 a CBH02.b CUPH01	Alterazione delle biocenosi caratteristiche	Banchi di sabbia a debole copertura permanente di acqua marina (1110), Praterie di Posidonia ( <i>Posidonia oceanica</i> ) (1120*), Grandi cale e baie poco profonde (1180), Vegetazione annua delle linee di deposito marine (1210)
	CABH02.a CABH02.b CBH04.5 CAFH01	Trasformazione/alterazione dell'habitat	Scogliere con vegetazione delle coste mediterranee con <i>Limonium</i> spp. endemici (1240), Fascoli inondati mediterranei ( <i>Juncostella maritima</i> ) (1410), Praterie e frutticci alofili mediterranei e termo-atlantici ( <i>Sarcocornia frutescens</i> ) (1420), Steppe saline mediterranee ( <i>Limnietalia</i> ) (1510*), Dune con prati del <i>Malcolmietalia</i> (2230), Dune costiere con <i>Juniperus</i> spp. (2250)*, Stagni temporanei mediterranei (3170*), Matorral arboreo di <i>Juniperus</i> spp. (5210), Arbusteti termo-mediterranei e pre-desertici (5330), Phrygane del Mediterraneo occidentale sulla sommità di scogliere (5410), Frigane endemiche dell'Euphorbio-Verbascon (5430), Peronzi substeppici di graminacee e piante annue del <i>Thero-Brachypodietea</i> (6220*), Foreste di <i>Quercus ilex</i> e <i>Quercus rotundifolia</i> (6340), Gallerie e foreste ripari meridionali ( <i>Nerio-Tamaricetosa</i> e <i>Securinegion fruticosae</i> ) (6220)
	CBH01	Frammentazione e/o distruzione di habitat marini	Banchi di sabbia a debole copertura permanente di acqua marina (1110), Praterie di Posidonia ( <i>Posidonia oceanica</i> ) (1120*), Grandi cale e baie poco profonde (1180)
	CBH03	Degrado del paesaggio	Vegetazione annua delle linee di deposito marine (1210)
	CBH05	Frammentazione e/o distruzione di habitat terrestri	Matorral arboreo di <i>Juniperus</i> spp. (5210), Arbusteti termo-mediterranei e pre-desertici (5330), Phrygane del Mediterraneo occidentale sulla sommità di scogliere (5410), Frigane endemiche dell'Euphorbio-Verbascon (5430), Peronzi substeppici di graminacee e piante annue del <i>Thero-Brachypodietea</i> (6220*), Foreste di <i>Quercus ilex</i> e <i>Quercus rotundifolia</i> (6340)
	CBH06	Posibile gestione non efficace e tempestiva delle criticità	Tutti gli habitat
	CBH07	Possibili comportamenti non virtuosi	Tutti gli habitat



**PIANO DI GESTIONE DEL SIC**  
 Isola dell'Asinara  
 ITB010082  
 Carta degli effetti d'impatto sugli habitat di interesse comunitario

Data: Maggio 2015

