










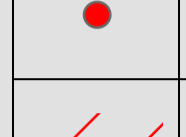




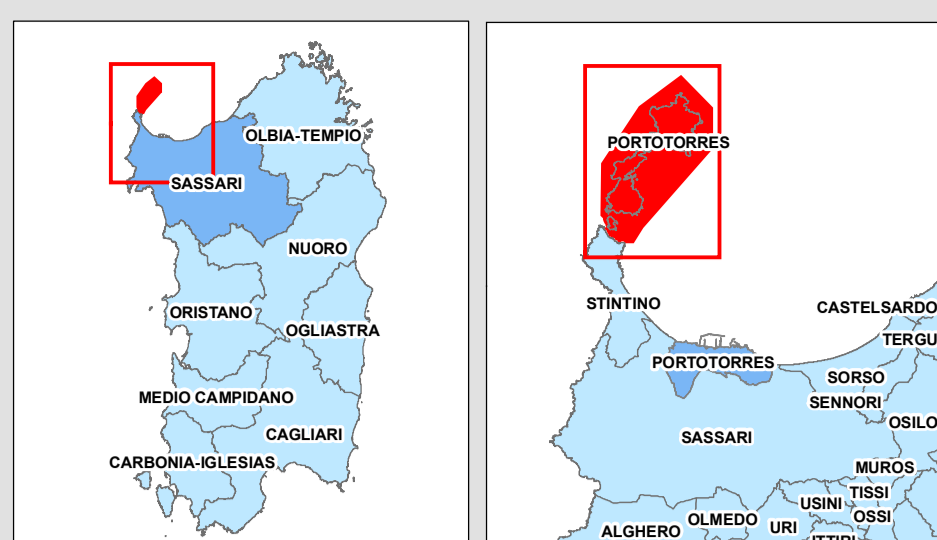
Legenda

-  Limiti amministrativi comunali
-  Confine del SIC "Isola dell'Asinara" ITB010082
-  Confine della ZPS "Isola Asinara" ITB010001
-  Confine della ZPS "Isola Piana di Porto Torres" ITB013011
-  Confine del SIC "Coste e isolette a Nord Ovest della Sardegna" ITB010043

Effetti di impatto sulle specie di interesse comunitario:

Simbolo	Codice	Effetto di impatto	Specie target
	CAB01.a CAB01.b CB01	Trasformazione/alterazione dell'habitat di specie	<i>Egretta garzetta</i> (A026), <i>Himantopus himantopus</i> (A131), <i>Charadrius alexandrinus</i> (A138)
	CB02.a, CB02b, CAF02	Aumento della mortalità degli individui	<i>Falco peregrinus</i> (A103), <i>Alectoris barbara</i> (A111), <i>Testudo hermanni</i> (1217)
	CB03.a, CB03.b, CUP01	Riduzione del successo riproduttivo	<i>Falco peregrinus</i> (A103), <i>Larus audouinii</i> (A181), <i>Phaethon rubricauda</i> (A392), <i>Phaethon rubricauda</i> (A392)
	CB04	Frammentazione/alterazione dell'habitat di specie	<i>Alectoris barbara</i> (A111), <i>Burhinus oedionemus</i> (A133), <i>Caprimulgus europaeus</i> (A254), <i>Anthus campestris</i> (A255), <i>Sylvia sarda</i> (A301), <i>Sylvia undata</i> (A302), <i>Testudo hermanni</i> (1217), <i>Euphydryas aurinia</i> (6137)
	CB05, CAF01	Alterazione e degrado dell'habitat di specie	<i>Alectoris barbara</i> (A111), <i>Burhinus oedionemus</i> (A133), <i>Caprimulgus europaeus</i> (A254), <i>Anthus campestris</i> (A255), <i>Sylvia sarda</i> (A301), <i>Sylvia undata</i> (A302), <i>Ovis gmelini musimon</i> (1213)
	CB06.a, CB06.b, CAF03	Riduzione della popolazione	<i>Centaurea horrida</i> (1791)
	CB07, CAF04	Semplificazione del paesaggio rurale	<i>Testudo hermanni</i> (1217), <i>Euphydryas aurinia</i> (6137)
	CB09	Possibile gestione non efficace e tempestiva delle criticità	Tutte le specie
	CB10	Possibili comportamenti non virtuosi	Tutte le specie

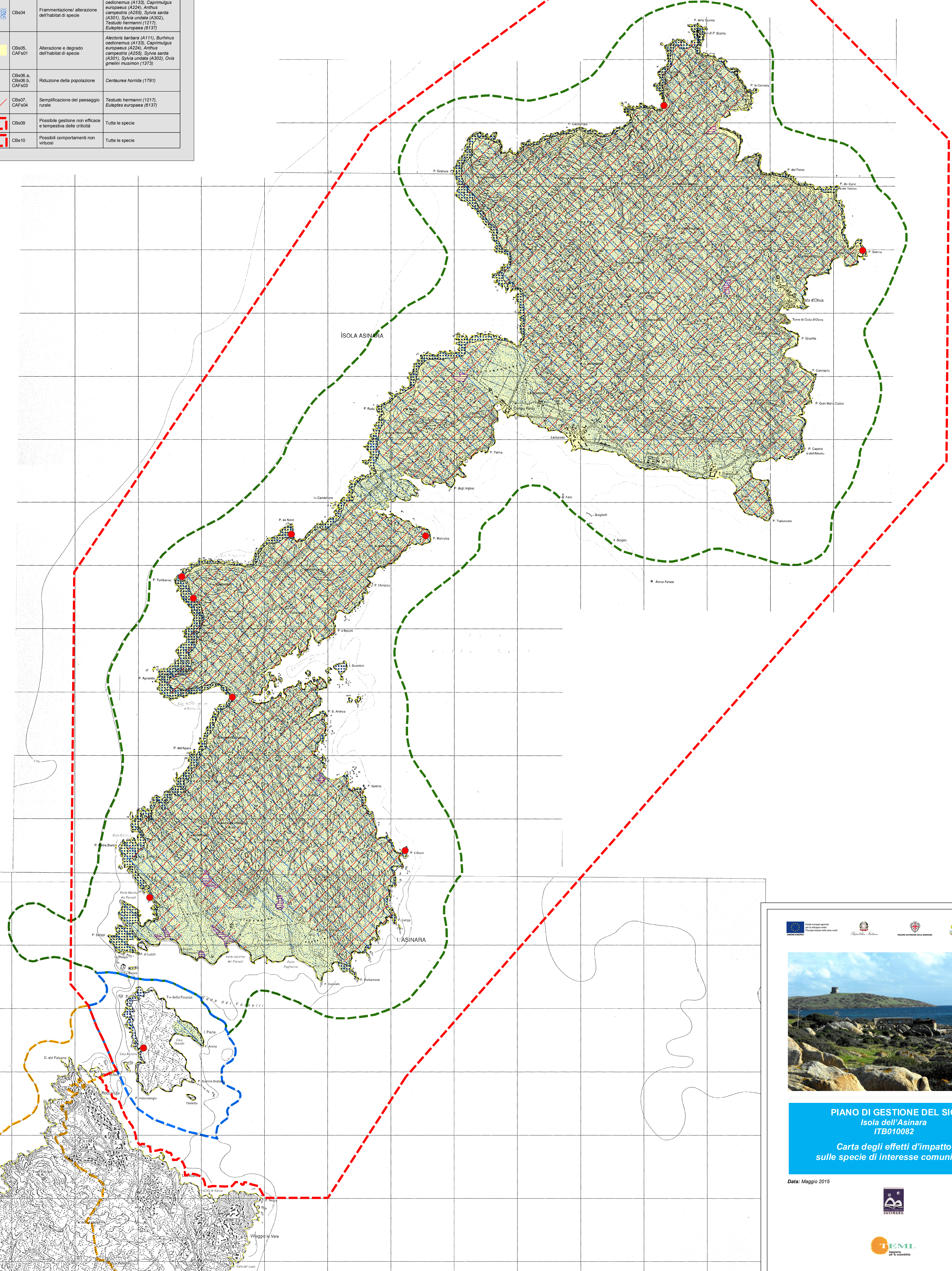
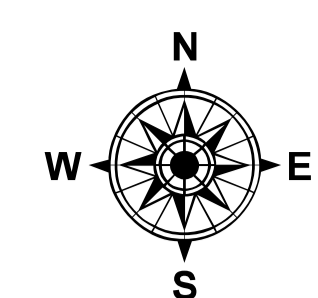
Inquadramento generale



Scala 1 : 20 000

0 125250 500 750 1.000

Base cartografica: IGM scala 1 : 25 000
Proiezione: Gauss-Boaga - Fuso: Ovest - Datum: Roma 40



PIANO DI GESTIONE DEL SIC
Isola dell'Asinara
ITB010082
Carta degli effetti d'impatto
sulle specie di interesse comunitario

Data: Maggio 2015

