

Legenda

- Limiti amministrativi comunali
- Confine della ZPS "Isola Asinara" ITB010001
- Confine del SIC "Isola dell'Asinara" ITB010082
- Confine della ZPS "Isola Piana di Porto Torres" ITB013011
- Confine del SIC "Coste e Isolette a Nord Ovest della Sardegna" ITB010043

Azioni di gestione:

INTERVENTI ATTIVI (IA)

Simbolo	Codice	Titolo	Priorità
	IA1	Interventi di eradicazione di animali domestici inselvatichiti dall'Isola dell'Asinara e dall'Isola Piana.	Alta
	IA2	Interventi boschivi con criteri selvicolturali naturalistici finalizzati alla salvaguardia delle serie di vegetazione coerenti con la vegetazione potenziale (aree di possibile intervento)	Alta
	IA3	Interventi di riqualificazione naturalistica delle zone umide e dei corsi d'acqua presenti nel SIC (aree di possibile intervento)	Alta
	IA4	Realizzazione di barriere artificiali sommerse contro la pesca a strascico per la protezione delle praterie di Posidonia (aree di possibile intervento)	Alta
	IA5	Installazione di gavietti di ormeggio per grandi natanti da diporto nelle vicinanze dell'Isola Piana e dell'Isola dell'Asinara per la tutela dell'habitat "Praterie di Posidonia" (aree di possibile intervento)	Alta
	IA6	Adeguamento delle infrastrutture e delle attrezzature per l'antincendio.	Alta
	IA7	Eradicazione delle specie vegetali alloctone.	Alta
	IA8	Eliminazione dei rifiuti e delle strutture fatiscenti di degrado del paesaggio dall'Asinara e dall'Isola Piana.	Alta
	IA9	Progetto per favorire la ricolonizzazione del SIC da parte del Falco pescatore (<i>Pandion haliaetus</i>)	Alta
	IA10	Censimento e recupero dei fontanili e delle sorgenti per favorire la presenza di siti idonei alla riproduzione del Discoglossus sardo.	Bassa
	IA11	Conservazione in-situ ed ex-situ delle specie floristiche rare e minacciate a livello globale	Media
	IA12	Riduzione dell'impatto delle linee elettriche e telefoniche aeree sull'avifauna.	Alta
	IA13	Sistemazione della rete di strade e sentieri dell'Asinara (aree di possibile intervento)	Bassa
	IA15	Sistemazione degli approdi per l'accesso all'Isola dell'Asinara.	Bassa
	IA18	Intervento di eradicazione del Ratto (<i>Rattus rattus</i>) dall'Isola Piana	Alta
	IA20	Attivazione di un servizio di sorveglianza e sensibilizzazione per l'Isola Piana.	Alta
	IA22	Ricostituzione del paesaggio rurale-agricolo mediante il recupero e mantenimento di siepi e filari, gruppi arborei isolati, muretti a secco ed edifici rurali minori (aree di possibile intervento)	Media
	IA23	Interventi per il restauro e recupero del patrimonio storico culturale e degli edifici del sistema insediativo dell'Asinara (aree di possibile intervento)	Bassa

REGOLAZIONE (RE)

Simbolo	Codice	Titolo	Priorità
	RE1	Regolamentazione dell'accesso e della fruizione dell'Isola Piana.	Alta

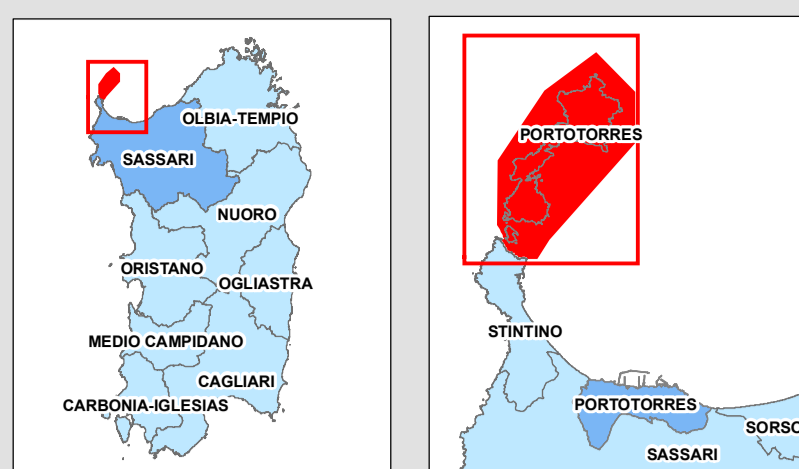
INCENTIVAZIONI (IN)

Simbolo	Codice	Titolo	Priorità
	IN1	Incentivazioni per la ricostituzione del modello culturale dell'Asinara con l'utilizzo delle pratiche di agricoltura e zootecnia tradizionale e biologica, turismo rurale ed agriturismo.	Alta
	IN2	Incentivazioni per l'avvio di iniziative imprenditoriali per il turismo rurale e agriturismo.	Bassa
	IN4	Incentivazioni per il restauro e recupero di edifici di interesse storico e di edifici rurali.	Bassa
	IN5	Incentivazione alla realizzazione di impianti per la produzione di energia da fonti rinnovabili.	Bassa

PROGRAMMI DI MONITORAGGIO E/O RICERCA (MR)

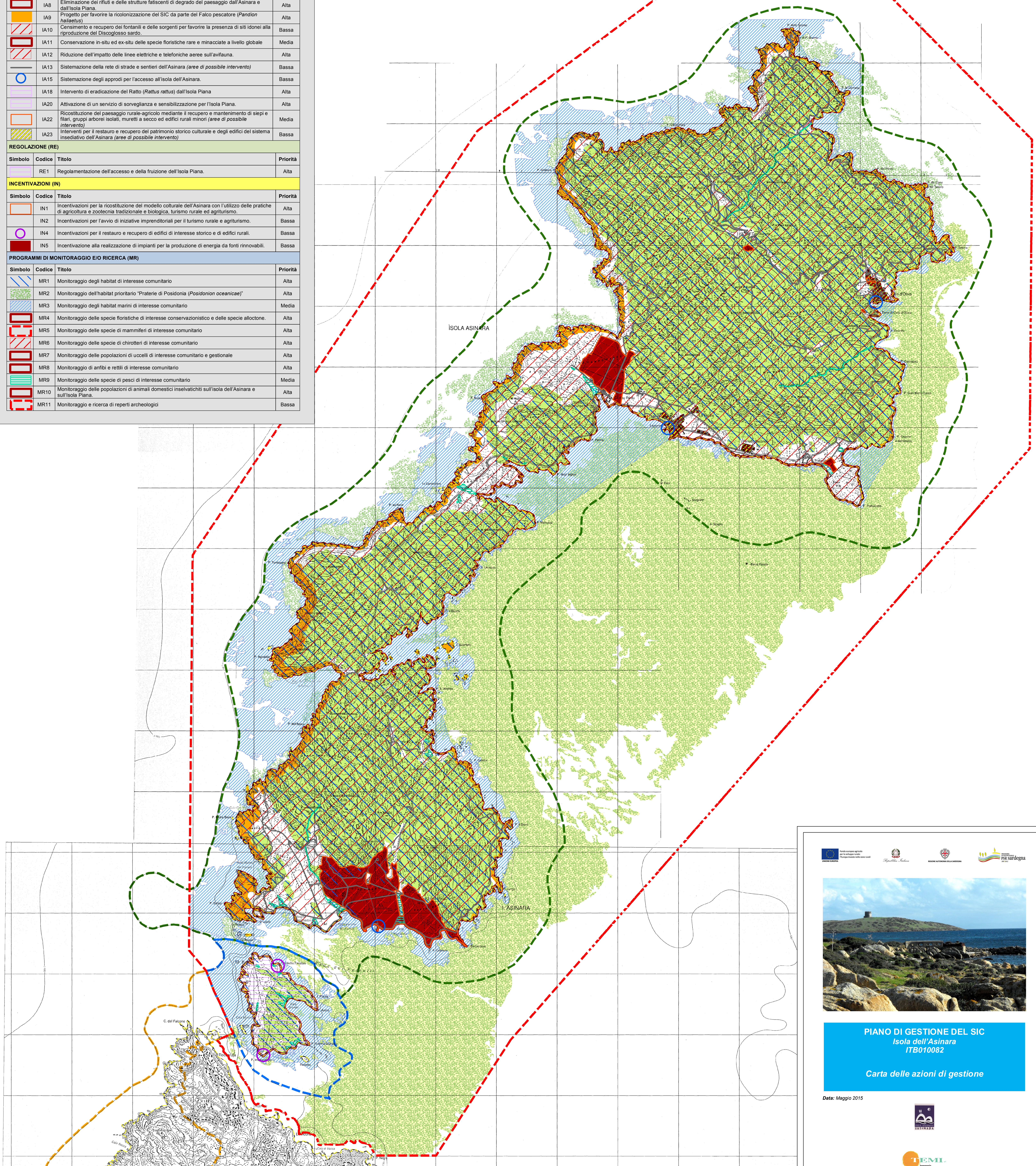
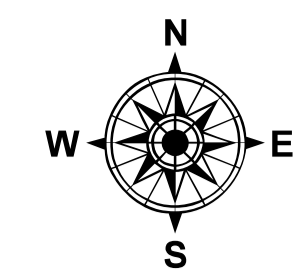
Simbolo	Codice	Titolo	Priorità
	MR1	Monitoraggio degli habitat di interesse comunitario	Alta
	MR2	Monitoraggio dell'habitat prioritario "Praterie di Posidonia (<i>Posidonia oceanica</i>)"	Alta
	MR3	Monitoraggio degli habitat marini di interesse comunitario	Media
	MR4	Monitoraggio delle specie floristiche di interesse conservazionistico e delle specie alloctone.	Alta
	MR5	Monitoraggio delle specie di mammiferi di interesse comunitario	Alta
	MR6	Monitoraggio delle specie di chirotteri di interesse comunitario	Alta
	MR7	Monitoraggio delle popolazioni di uccelli di interesse comunitario e gestionale	Alta
	MR8	Monitoraggio di anfibi e rettili di interesse comunitario	Alta
	MR9	Monitoraggio delle specie di pesci di interesse comunitario	Media
	MR10	Monitoraggio delle popolazioni di animali domestici inselvatichiti sull'Isola dell'Asinara e sull'Isola Piana.	Alta
	MR11	Monitoraggio e ricerca di reperti archeologici	Bassa

Inquadramento generale



Scala 1 : 20 000
0 250 500 750 1.000 m

Base cartografica: IGM scala 1 : 25 000
Proiezione : Gauss-Boaga - Fusco - Ovest - Datum: Roma 40



PIANO DI GESTIONE DEL SIC
Isola dell'Asinara
ITB010082

Carta delle azioni di gestione

Data: Maggio 2015

