












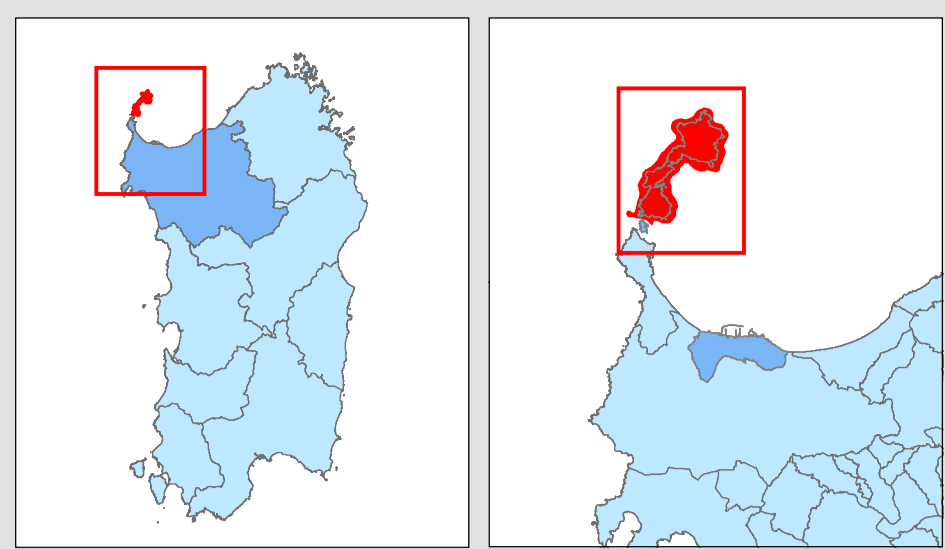
Legenda

-  Limiti amministrativi comunali
-  Confine della ZPS "Isola Asinara" ITB010001
-  Siti di Importanza Comunitaria (SIC)
-  Altre Zone di Protezione Speciale (ZPS)

Effetti di impatto:

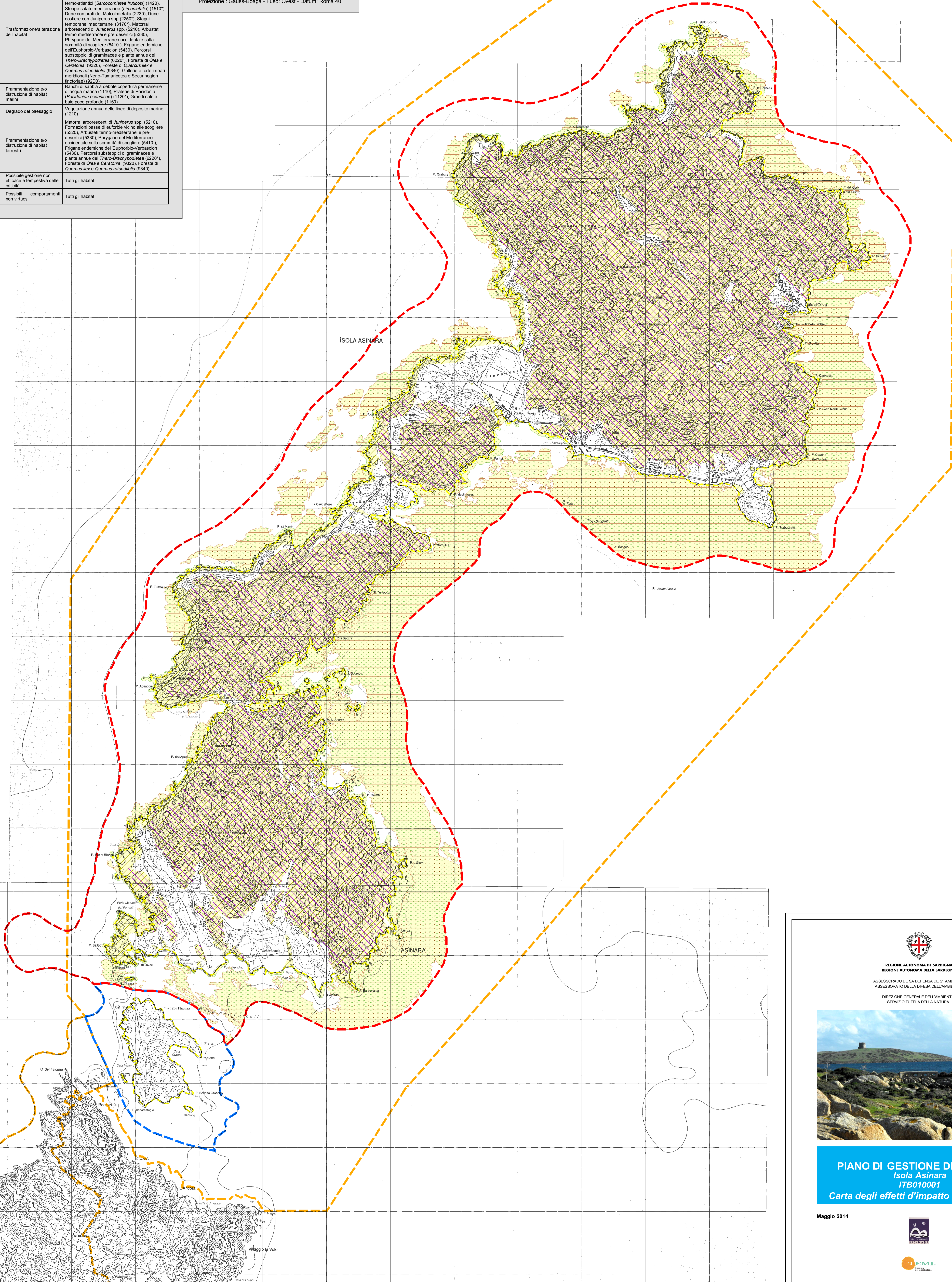
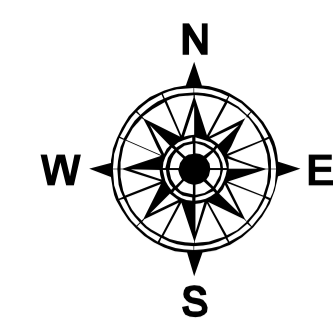
Simbolo	Codice	Effetto di impatto	Habitat target
	CBH01 CBH02 a CBH02 b	Alterazione delle biocenosi caratteristiche	Banchi di sabbia a debole copertura permanente di acqua marina (1110), Praterie di Posidonia (<i>Posidonia oceanica</i>) (1120*), Grandi cale e baie poco profonde (1160), Scogliere (1170). Scogliere con vegetazione delle coste mediterranee con <i>Limonium</i> spp. endemici (1240), Pascoli inondati mediterranei (<i>Juncetalia maritimi</i>) (1410), Praterie e frutticoli alofili mediterranei e termo-atlantici (<i>Sarcocornia frutescens</i>) (1420), Steppes salate mediterranee (<i>Limonetalia</i>) (1510*), Dune con prati dei <i>Malcolmietalia</i> (2230), Dune costiere con <i>Juniperus</i> spp. (2250*), Stagni temporanei mediterranei (3170*), Matorral arboreo-centri di <i>Juniperus</i> spp. (5210), Arbusteti termo-mediterranei e pre-deserti (5330), <i>Phryganea</i> del Mediterraneo occidentale sulla sommità di scogliere (5410), <i>Frigane</i> endemiche dell'Euphorbio-Verbascon (5430), Percorsi sottostepici di graminacee e piante annue del <i>Thero-Brachypodietea</i> (6220*), Foreste di <i>Olea</i> e <i>Ceratonia</i> (6320), Foreste di <i>Quercus ilex</i> e <i>Quercus rotundifolia</i> (6340), Gallerie e foresti ripari meridionali (<i>Nerio-Tamancetea</i> e <i>Securinegion trichomanis</i>) (6200).
	CBH02 a CBH02 b CBH04 a CBH04 b CAF01	Trasformazione/alterazione dell'habitat	Banchi di sabbia a debole copertura permanente di acqua marina (1110), Praterie di Posidonia (<i>Posidonia oceanica</i>) (1120*), Grandi cale e baie poco profonde (1160).
	CBH01	Frammentazione e/o distruzione di habitat marini	Banchi di sabbia a debole copertura permanente di acqua marina (1110), Praterie di Posidonia (<i>Posidonia oceanica</i>) (1120*), Grandi cale e baie poco profonde (1160).
	CBH03	Degrado del paesaggio	Vegetazione annua delle linee di deposito marine (1210).
	CBH05	Frammentazione e/o distruzione di habitat terrestri	Matorral arboreo-centri di <i>Juniperus</i> spp. (5210), Formazioni basse di euforbia vicino alle scogliere (5320), Arbusteti termo-mediterranei e pre-deserti (5330), <i>Phryganea</i> del Mediterraneo occidentale sulla sommità di scogliere (5410), <i>Frigane</i> endemiche dell'Euphorbio-Verbascon (5430), Percorsi sottostepici di graminacee e piante annue del <i>Thero-Brachypodietea</i> (6220*), Foreste di <i>Olea</i> e <i>Ceratonia</i> (6320), Foreste di <i>Quercus ilex</i> e <i>Quercus rotundifolia</i> (6340).
	CBH06	Possibile gestione non efficace e tempestiva delle crisi	Tutti gli habitat
	CBH07	Possibili comportamenti non virtuosi	Tutti gli habitat

Inquadramento generale



Scala 1 : 20 000
0 250 500 750 1.000 m

Base cartografica: IGM scala 1 : 25 000
Proiezione : Gauss-Boaga - Fuso: Ovest - Datum: Roma 40



PIANO DI GESTIONE DELLA ZPS
Isola Asinara
ITB010001
Carta degli effetti d'impatto sugli habitat

Maggio 2014

