














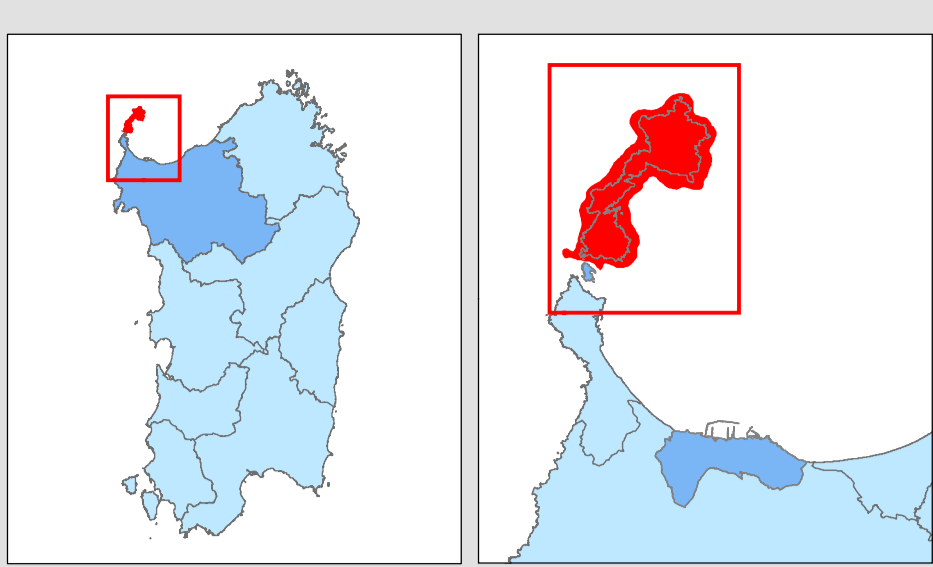
Legenda

-  Limiti amministrativi comunali
-  Confine della ZPS "Isola Asinara" ITB010001
-  Siti di Importanza Comunitaria (SIC)
-  Altre Zone di Protezione Speciale (ZPS)

Effetti di impatto:

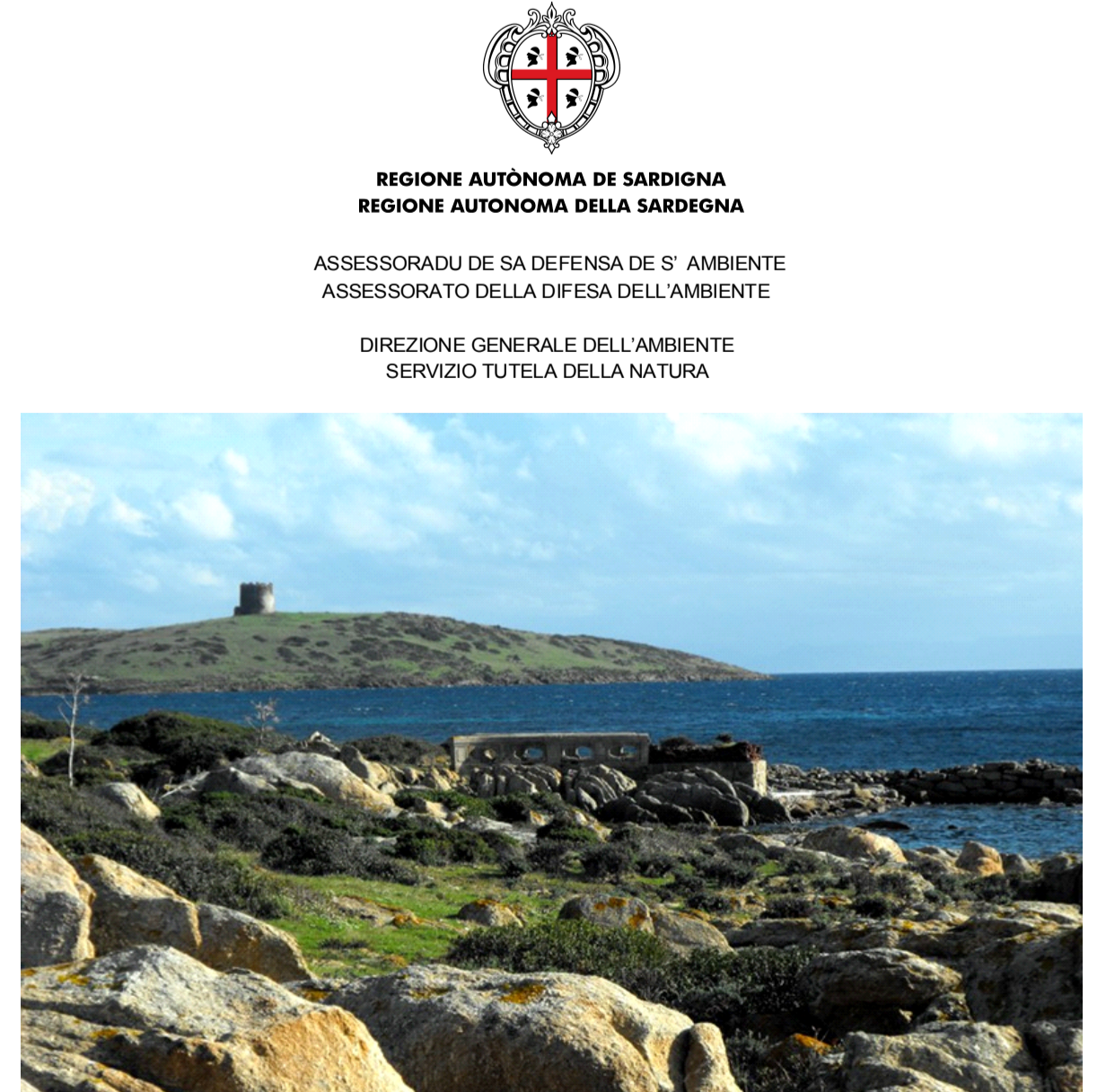
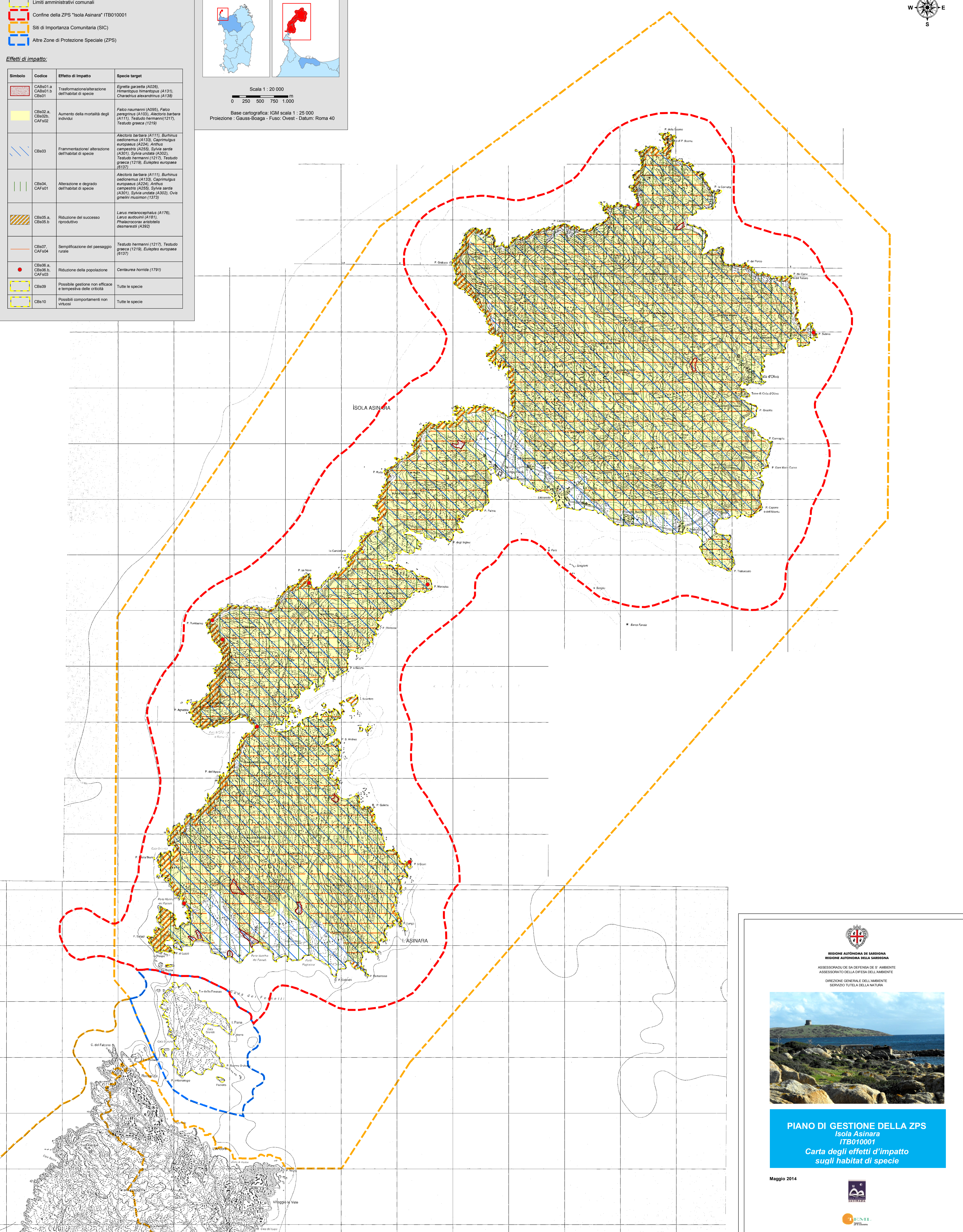

Simbolo	Codice	Effetto di Impatto	Specie target
	CBa01 a, CBa01 b, CBa01	Trasformazione/alterazione dell'habitat di specie	<i>Egretta garzetta</i> (A026), <i>Himantopus himantopus</i> (A131), <i>Charadrius alexandrinus</i> (A138)
	CBa02 a, CBa02 b, CAFa02	Aumento della mortalità degli individui	<i>Falco naumanni</i> (A095), <i>Falco peregrinus</i> (A103), <i>Alectoris barbara</i> (A111), <i>Testudo hermanni</i> (1217), <i>Testudo graeca</i> (1219)
	CBa03	Frammentazione/alterazione dell'habitat di specie	<i>Alectoris barbara</i> (A111), <i>Burhinus oedipnemus</i> (A133), <i>Caprimulgus europaeus</i> (A224), <i>Anthus campestris</i> (A235), <i>Sylvia sarda</i> (A301), <i>Sylvia undata</i> (A302), <i>Testudo hermanni</i> (1217), <i>Testudo graeca</i> (1219), <i>Eurosto europaea</i> (6137)
	CBa04, CAFa01	Alterazione e degrado dell'habitat di specie	<i>Alectoris barbara</i> (A111), <i>Burhinus oedipnemus</i> (A133), <i>Caprimulgus europaeus</i> (A224), <i>Anthus campestris</i> (A235), <i>Sylvia sarda</i> (A301), <i>Sylvia undata</i> (A302), <i>Ovis gmelini musimon</i> (1373)
	CBa05 a, CBa05 b	Riduzione del successo riproduttivo	<i>Larus melanocephalus</i> (A176), <i>Larus audouinii</i> (A181), <i>Phalacrocorax aristotelis desmarestii</i> (A392)
	CBa07, CAFa04	Semplificazione del paesaggio rurale	<i>Testudo hermanni</i> (1217), <i>Testudo graeca</i> (1219), <i>Eurosto europaea</i> (6137)
	CBa06 a, CBa06 b, CAFa03	Riduzione della popolazione	<i>Centaurea horrida</i> (1791)
	CBa09	Possibile gestione non efficace e tempestiva delle criticità	Tutte le specie
	CBa10	Possibili comportamenti non virtuosi	Tutte le specie

Inquadramento generale



Scala 1 : 20 000
 0 250 500 750 1.000 m

Base cartografica: IGM scala 1 : 25 000
 Proiezione : Gauss-Boaga - Fusco-Ovest - Datum: Roma 40



PIANO DI GESTIONE DELLA ZPS
 Isola Asinara
 ITB010001
 Carta degli effetti d'impatto
 sugli habitat di specie

Maggio 2014

